

«СОГЛАСОВАНО»

Глава города Нижневартовска  
Кощенко Д.А.

« 31 » мая 2024 г.

«УТВЕРЖДАЮ»

Директор МБОУ «Гимназия №2»  
Середовских Т.Л.

« 31 » мая 2024 г.



«СОГЛАСОВАНО»

Начальник отдела Госавтоинспекции  
УМВД России по городу  
Нижневартовску

Козлов Н.С.

« 31 » мая 2024 г.



## ПАСПОРТ

дорожной безопасности образовательного учреждения




Муниципального бюджетного общеобразовательного

учреждения «Гимназия №2»

(наименование образовательного учреждения)

20 24 год

## Лист согласования

№ п/п	Должностное лицо	Подпись
1.	Начальник отделения ДИиОД отдела Госавтоинспекции УМВД России по городу Нижневартовску Р.И. Аюпов  (ул. Индустриальная, д. 68, каб. 22)	
2.	Исполняющий обязанности заместителя главы города, директора департамента по социальной политике администрации города С.Г. Князева  (ул. Дзержинского, д. 15/13, каб. 208, тел.: 43-75-29)	
3.	Исполняющий обязанности директора муниципального бюджетного учреждения «Управление по дорожному хозяйству и благоустройству города Нижневартовска» Г.В. Котляров  (ул. Индустриальная, д. 70, каб. 1, тел.: 63-12-26)	

## **Общие сведения**

Муниципальное бюджетное общеобразовательное учреждение

«Гимназия №2»  
(наименование ОУ)

Тип ОУ: Общеобразовательная организация

**Юридический адрес ОУ:** 628602, Тюменская область, Ханты-Мансийский автономный округ, город Нижневартовск, улица Дружбы Народов, дом 19а;

**Фактический адрес ОУ:** 628602, Тюменская область, Ханты-Мансийский автономный округ, город Нижневартовск, улица Дружбы Народов, дом 19а;

### **Руководитель ОУ:**

Директор МБОУ «Гимназия №2» Середовских Татьяна Леонидовна,  
8(3466) 46-61-90 - рабочий телефон; 8(3466) 46-61-90 -приемная/факс  
8(909)-712-41-34 сотовый телефон;  
(фамилия, имя, отчество) (телефон)

### **Заместитель директора по учебной работе:**

Шалафаст Ольга Ивановна 8(3466) 64-27-87 рабочий телефон;  
8(922) 402-90-60 сотовый телефон;  
Сенькив Людмила Юрьевна 8(3466) 64-27-87 рабочий телефон;  
8(982) 182-64-53 сотовый телефон;  
Никифорова Римма Федоровна 8(3466) 64-27-87 рабочий телефон;  
8(912) 938-42-72 сотовый телефон;  
(фамилия, имя, отчество) (телефон)

### **Заместитель директора по воспитательной работе:**

Чиглинцева Лариса Николаевна 8(3466) 46-61-90 рабочий телефон;  
8(950) 523-61-53 сотовый телефон;  
(фамилия, имя, отчество) (телефон)

### **Ответственные работники муниципального органа образования:**

Заместитель директора департамента образования администрации города  
Сарипова Лилия Исламовна, тел: 8(3466) 43-76-74;

### **Ответственные от Госавтоинспекции:**

*Начальник отделения ОАР и ПБДД отдела Госавтоинспекции УМВД России по городу Нижневартовску*  
Галеева Ирина Сабирьяновна, тел: 8(3466) 49-72-24;

### **Ответственные работники за мероприятия по профилактике детского травматизма:**

Специалист по охране труда Рублева Евгения Александровна,  
тел: 8(982)-552-46-78

(должность, фамилия, имя, отчество) (телефон)

**Руководитель или ответственный работник дорожно-эксплуатационной организации, осуществляющей содержание УДС:**

Исполняющий обязанности директора муниципального бюджетного учреждения «Управление по дорожному хозяйству и благоустройству города Нижневартовска»

Котляров Геннадий Викторович, тел: 8(3466) 63-12-26;

**Руководитель управляющей компании, осуществляющей содержание придомовой территории (в случае расположения образовательной организации в жилой зоне)** \_\_\_\_\_

(должность, фамилия, имя, отчество) (телефон)

**Количество учащихся:** - 1027 человек

**Наличие уголка по БДД** Стационарный уголок «Безопасность дорожного движения» находится в фойе 1-го этажа, передвижные уголки оформляются в период проведения тематических мероприятий по БДД и находятся в холле первого этажа;

**Наличие класса по БДД** в гимназии оборудован кабинет по проведению занятий по правилам дорожного движения с учащимися 5-11 классов, расположенный на первом этаже, в кабинете №102.

Кабинет оснащен следующим оборудованием: мультимедийным проектором, компьютером, стендами по правилам дорожного движения(приложение №1), Моделью электрического светофора, моделью пешеходного перехода. Также имеются в наличии: комплект карт, плакатов, атласов по ПДД, комплект стоек дорожных знаков (10шт), жезл регулировщика, игровой комплект (жилетка-накидка, дорожный знак.

**Наличие автогородка (площадки) по БДД** на территории МБОУ «Гимназия №2» площадка автогородка по изучению БДД отсутствует.

**Наличие автобуса в ОУ** отсутствует.

**Владелец автобуса** \_\_\_\_\_

**Время занятий в ОУ:**

1-ая смена: с 9.00 до 14.30 часов (образовательное учреждение работает в одну смену)

2-ая смена: отсутствует.

Внеклассные занятия: с 14.30 до 19.00 часов.

**Время работы летнего лагеря в ОУ:**

### **Телефоны оперативных служб:**

Единая дежурная диспетчерская служба: 112

Пожарная служба: 01, 101

Полиция: 02, 102

Скорая медицинская помощь: 03, 103

Аварийная служба газа: 04,104

## Содержание:

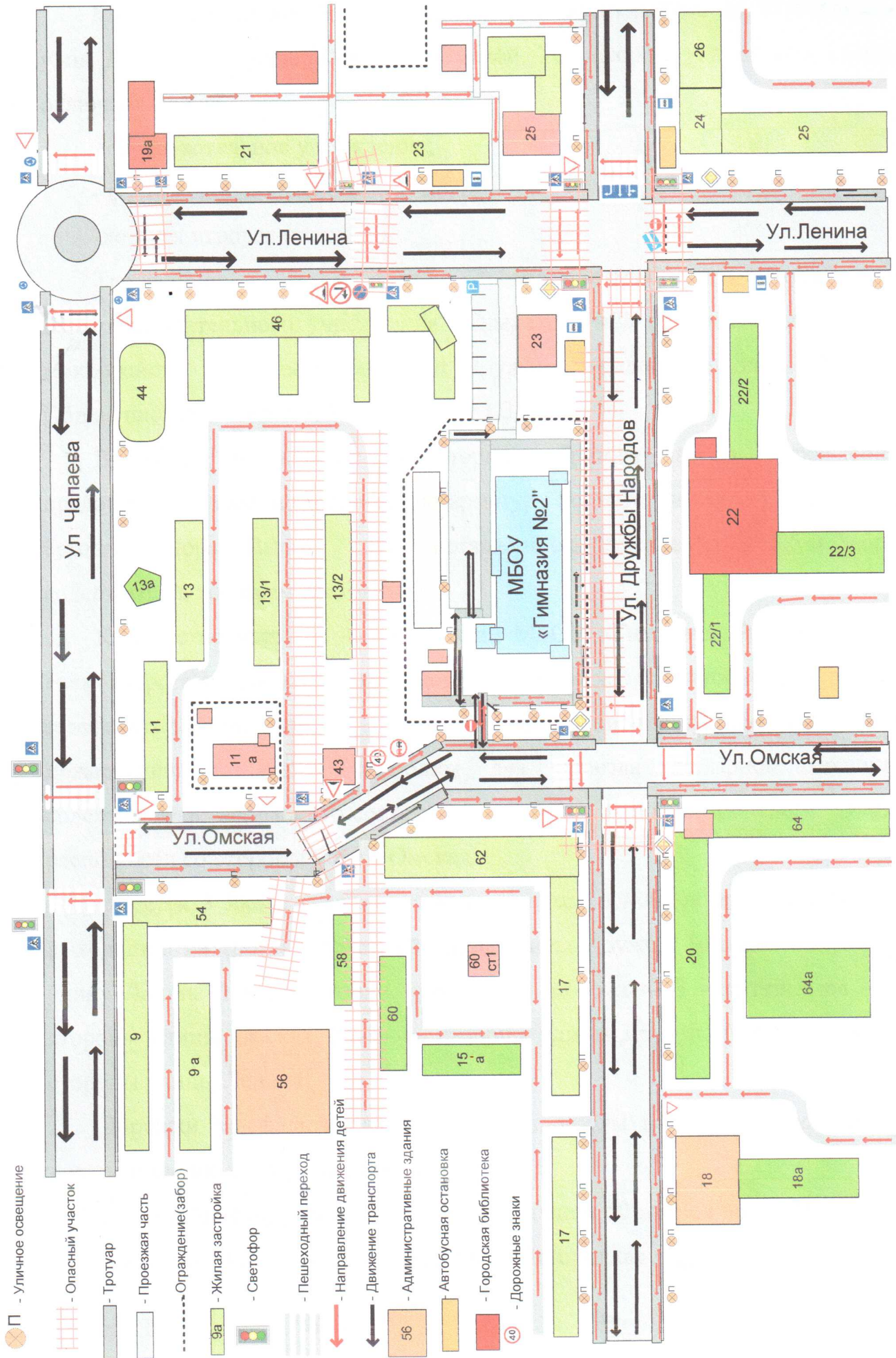
### I. План-схемы МБОУ «Гимназия №2»:

1. Район расположения МБОУ «Гимназия №2», пути движения транспортных средств и детей (учеников, обучающихся);
2. Организация дорожного движения в непосредственной близости от МБОУ «Гимназия №2» с размещением соответствующих технических средств, маршруты движения детей и расположение парковочных мест;
3. Маршруты движения организованных групп детей от МБОУ «Гимназия №2» к стадиону, парку или к спортивно-оздоровительному комплексу;
4. Пути движения транспортных средств к местам разгрузки/погрузки и рекомендуемых безопасных путей передвижения детей по территории образовательного учреждения.

### II. Информация об обеспечении безопасности перевозок детей специальным транспортным средством (автобусом)

**I. План-схемы**  
**муниципального бюджетного**  
**общеобразовательного учреждения**  
**«Гимназия №2».**

План-схема района расположения муниципального бюджетного образовательного учреждения «Гимназия №2», пути движения транспортных средств и детей (учеников, обучающихся)





### Пояснительная записка.

МБОУ «Гимназия №2» находится в 15 микрорайоне на пересечении улиц Дружбы Народов, Ленина и Омской. Территория, указанная в схеме, включает в себя:

- образовательное учреждение;
- футбольное и волейбольное поле;
- детская игровая площадка.

Территория и здание муниципального бюджетного общеобразовательного учреждения «Гимназия №2» расположены в 15-ом микрорайоне на пересечении улиц Дружбы Народов, Ленина и Омской. Общая площадь территории составляет 1,3407 га.

Внешнее ограждение территории образовательного учреждения представляет собой металлическую арматуру по металлическому каскаду на бетонных опорах. Высота - 1,2 м, протяженность ограждения - 458,5 м. Забор содержится в хорошем состоянии.

Количество въездов: на территории МБОУ «Гимназия №2» имеется 1 въезд (ворота с калиткой, закрывающиеся на замок), шириной 4,60 м, дорога заасфальтирована. Дорога, проезд к зданию, используемые для целей пожаротушения, всегда свободны для проезда пожарной техники, содержится в исправном состоянии, а зимой очищены от снега. Въезд расположен со стороны улицы Омская.

Имеется 3 входа (калитка, закрывающаяся в ночное время на замок), выходящий на тротуар проезжей части улицы Дружбы Народов, Омская и улицу Ленина. На территории гимназии расположены 3 калитки: 1-ая - со стороны улицы Омская, 2-ая - со стороны улицы Дружбы народов, 3-я - со стороны улицы Ленина.

Дорожки заасфальтированы. Въезды и входы на участок, проезды и дорожки имеют твердое покрытие.

С северной стороны гимназии на расстоянии 50 метров по адресу: улица Дружбы народов 23 расположен магазин «Пяторочка» и DNS.

С южной стороны гимназии на расстоянии 200 метров по адресу: улица Омская 62 расположен девятиэтажный жилой дом.

С восточной стороны гимназии на расстоянии 180 метров по адресу: улица Дружбы народов 22 расположена городская центральная библиотека.

С западной стороны гимназии на расстоянии 120 метров по адресу: улица Омская 13/2 расположен шестнадцатиэтажный жилой дом.

Непосредственно на территории располагается футбольное и волейбольное поле, на которых проводятся занятия с обучающимися на открытом воздухе. Детская игровая площадка имеется и оборудована.














За территорией гимназии расположены жилые дома, в которых проживает часть учеников, другая часть детей проживающая внутри микрорайонов в 12,14 и 14а приходят в гимназию через дорогу, переходят по регулируемому пешеходному переходу. Другая группа детей подъезжая к гимназии на личном или общественном автотранспорте. Остановка общественного транспорта расположено в непосредственной близости от здания гимназии.

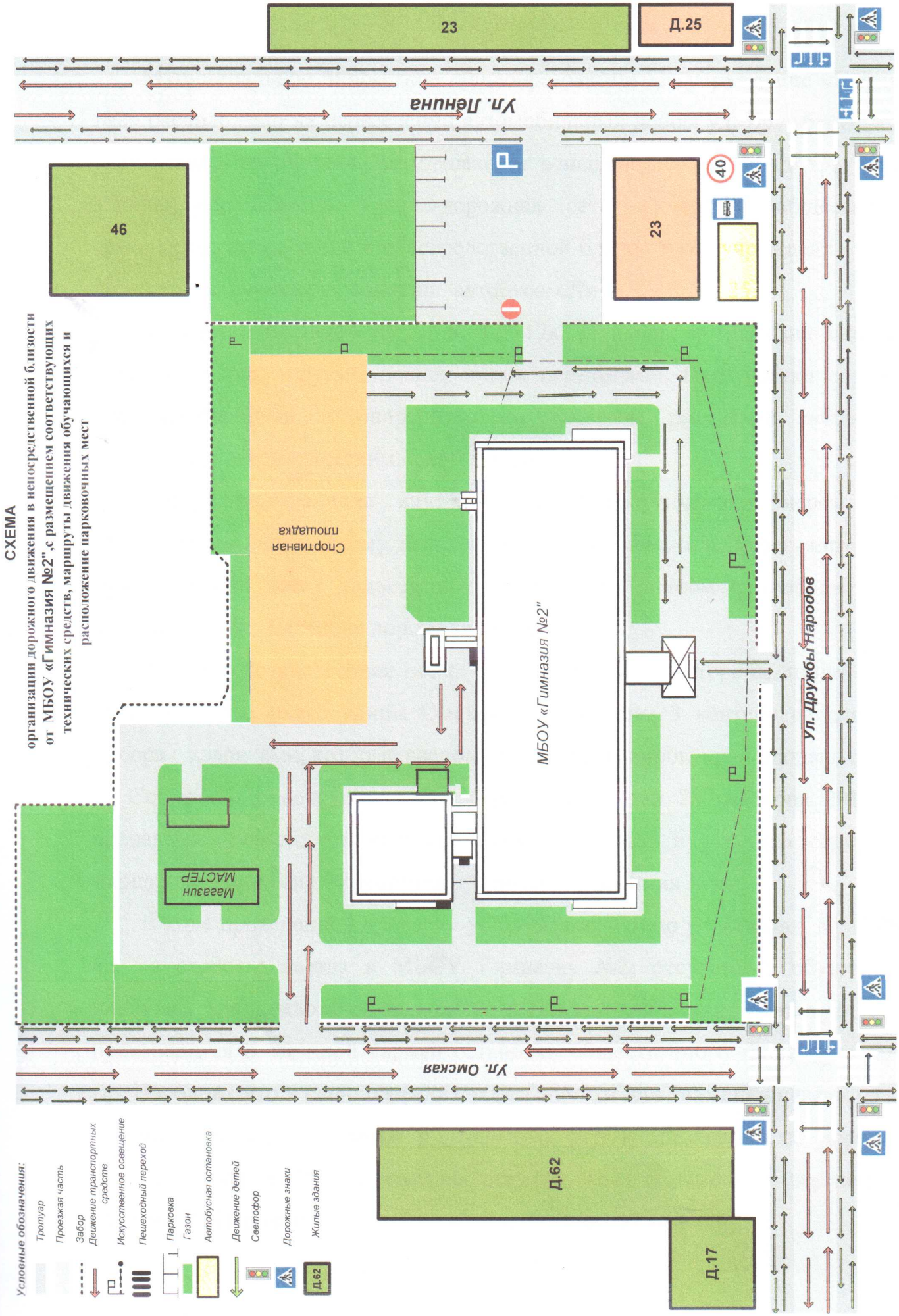
Автомобильные дороги расположенные возле гимназии имеют дорожную разметку 1.1, 1.3 и 1.7, пешеходные переходы обозначенные разметкой 1.14.1. Места для остановки маршрутных транспортных средств обозначены разметкой 1.17.1 и знаками особых предписаний 5.16 .

На схеме обозначены расположенные вблизи жилые дома, здания и сооружения, отмечены пути движения обучающихся из (в) здание гимназии, а так же красным цветом выделены опасные участки автотрассы - места несанкционированных переходов. Зелеными стрелками показаны безопасные пути движения обучающихся из дома в гимназию и обратно, бордовыми стрелками пути движения автотранспорта.

Опасные участки отмечены на схеме красной штриховой сеткой.

**Условные обозначения:**

-  Троллейбус
-  Проезжая часть
-  Забор
-  Движение транспортных средств
-  Искусственное освещение
-  Пешеходный переход
-  Парковка
-  Газон
-  Автобусная остановка
-  Движение детей
-  Светофор
-  Дорожные знаки
-  Жилые здания



**СХЕМА**  
 организации дорожного движения в непосредственной близости  
 от МБОУ «Гимназия №2», с размещением соответствующих  
 технических средств, маршруты движения обучающихся и  
 расположение парковочных мест

## Пояснительная записка.

Муниципальное бюджетное общеобразовательное учреждение «Гимназия №2» расположено на пересечении автомобильных дорог: ул. Дружбы Народов, ул. Омская и ул. Ленина. Для пешеходов оснащено пешеходными тротуарами. Удобно расположена улично-дорожная сеть. Остановка общественного транспорта расположена в непосредственной близости от учреждения. Проезд до места расположения гимназии автобусом №: 4, 9, 11, 17, 25.

Маршрутным такси №: 1, 8, 11, 17к. Подходы к гимназии оснащены наземными, регулируемы пешеходными переходами. Перекрестки оснащены предписывающими и запрещающими знаками, разметкой пешеходных переходов и автоматическими светофорами.

Дети, проживающие внутри микрорайона гимназии, через дорогу переходят по пешеходному переходу (регулируемому или нерегулируемому). Другая группа детей подъезжая к гимназии на личном или общественном автотранспорте. Нанесена дорожная разметка.

Имеется хозяйственная зона, расположенная со стороны пищеблока, с отдельным въездом с улицы Омская. Установлены 3 контейнера для сбора мусора с крышками, которые расположены на бетонированной площадке.

Совместно с сотрудником дорожной инспекции 26 сентября 2013 года проведена проверка эксплуатационного состояния и качества содержания маршрутов движения обучающихся к МБОУ «Гимназия №2».

В ходе проведенной проверки установлено, что по ул. Омская, в районе д. 62, со стороны въезда в МБОУ Гимназия №2, отсутствует обустроенная площадка для подвоза обучающихся личным транспортом, зачастую подвоз производится в заездной карман остановки общественного транспорта по ул. Дружбы Народов, что в свою очередь создает помехи для движения пассажирского автомобильного транспорта и реальную угрозу безопасности дорожного движения. Ограждение в границах регулируемых пешеходных переходов по ул. Дружбы Народов с ул. Ленина и с ул. Омской, обустроено.

Маршруты движения организованных групп детей от МБОУ «Гимназия №2» к спортивному комплексу «Олимпия» и обратно



Условные обозначения



Жилые здания и streets



Светофоры

Маршруты движения организованных групп детей от МБОУ «Гимназия №2» к кинотеатру «Мир»,  
МБОУ «СП. № 19», МБОУ "СП. № 30 с УИОП" и обратно



- Условные обозначения:
- Светофор
  - пути движения обучающихся
  - дорожные знаки
  - пешеходный переход

Маршруты движения организованных групп детей от МБОУ «Гимназия №2» к Центральной городской библиотеке, МБОУ МБОУ "СШ №22", МБОУ "СШ № 21 им. В. Овешникова-Заярского" и Центральной детской городской библиотеке



Условные обозначения



Жилые здания и строения



Светофор



Пешеходный переход

## Пояснительная записка.

Муниципальное бюджетное общеобразовательное учреждение «Гимназия №2» расположено на пересечении автомобильных дорог: ул. Дружбы Народов, ул. Омская и ул. Ленина.

При организации организованных групп детей от МБОУ «Гимназия №2» до МБОУ "СШ № 21 им. В. Овсянникова-Заярского", МБОУ «СШ №22» проход детей осуществляется по регулируемому пешеходному переходу на пересечении улицы Омская.. Дальнейшее движение проходит по тротуару улицы Дружбы Народов, без пересечения улицы.

При организации организованных групп детей от МБОУ «Гимназия №2» до Центральной городской библиотеки проход детей осуществляется по регулируемому пешеходному переходу на пересечении улицы Ленина.

При организации организованных групп детей от МБОУ «Гимназия №2» до спортивного комплекса «Олимпия» проход детей осуществляется по регулируемому пешеходному переходу на пересечении улицы Ленина, с дальнейшим прохождением по улице Ленина в сторону торгового комплекса «Лукоморье». После чего поворачиваем на улицу Чапаева до улицы Мира. Проход детей осуществляется по регулируемому пешеходному переходу на пересечении улицы Мира и Чапаева, и регулируемый пешеходный переход на улице Чапаева.

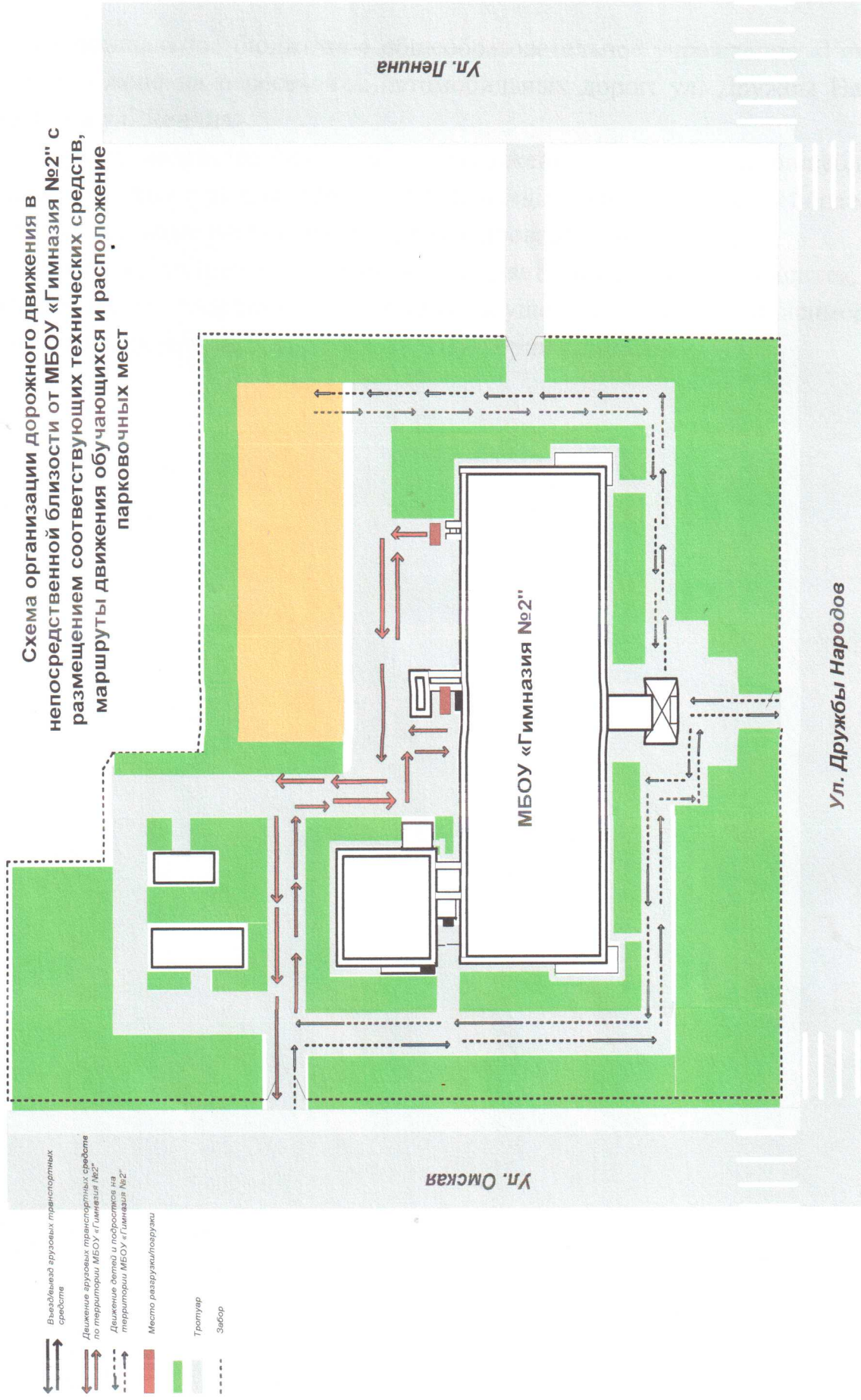
При организации организованных групп детей от МБОУ «Гимназия №2» до кинотеатра «Мир» дети направляются до регулируемого пешеходного перехода на пересечении улицы Ленина, переходят улицу Ленина, переходят регулируемый пешеходный переход на улице Дружбы Народов, с дальнейшим прохождением по улице Дружбы Народов в сторону кинотеатра «Мир» по пешеходному тротуару.

При организации организованных групп детей от МБОУ «Гимназия №2» до МБОУ «СШ № 19» дети направляются до регулируемого пешеходного перехода на пересечении улицы Ленина, переходят улицу Ленина, переходят регулируемый пешеходный переход на улице Дружбы Народов, с дальнейшим прохождением по улице Дружбы Народов по пешеходному тротуару до жилого дома 28 и повернув на право продолжают движение до школы.

При организации организованных групп детей от МБОУ «Гимназия №2» до МБОУ "СШ № 30 с УИОП" дети направляются до регулируемого пешеходного перехода на пересечении улицы Ленина, переходят улицу Ленина, по пешеходному тротуару проходят до жилого дома 23 по улице Дружбы Народов и повернув на право во двор, продолжают движение до школы по тротуару.



# 1. Пути движения транспортных средств к местам разгрузки/погрузки и рекомендуемые пути передвижения детей по территории образовательного учреждения



## Пояснительная записка.

Муниципальное бюджетное общеобразовательное учреждение «Гимназия №2» расположено на пересечении автомобильных дорог: ул. Дружбы Народов, ул. Омская и ул. Ленина.

Имеется хозяйственная зона, расположенная со стороны пищеблока, с отдельным въездом с улицы Ленина. Установлены 3 контейнера для сбора мусора с крышками, которые расположены на бетонированной площадке.

Движение грузового транспорта не мешает движению обучающихся.

Проход на спортивную площадку осуществляется вне зависимости от грузового транспорта находящегося на территории гимназии.

**III. Информация об  
обеспечении  
безопасности  
перевозок детей  
специальным  
транспортным  
средством  
(автобусом).**

## Общие сведения

Марка \_\_\_\_\_

Модель \_\_\_\_\_

Государственный регистрационный знак \_\_\_\_\_

Соответствие конструкции требованиям, предъявляемым к школьным автобусам  
\_\_\_\_\_

### 1. Сведения о водителе автобуса

Фамилия, имя, отчество	Принят на работу	Стаж в категории D	Дата предстоящего мед. осмотра	Период проведения стажировки	Повышение квалификации	Допущенные нарушения ПДД

### 2. Организационно-техническое обеспечение

1) Лицо, ответственное, за обеспечение безопасности дорожного движения: \_\_\_\_\_ назначено \_\_\_\_\_, прошло аттестацию \_\_\_\_\_.

2) Организация проведения предрейсового медицинского осмотра водителя: осуществляет \_\_\_\_\_ (Ф.И.О. специалиста) на основании \_\_\_\_\_ действительного до \_\_\_\_\_.

3) Организация проведения предрейсового технического осмотра транспортного средства: осуществляет \_\_\_\_\_ (Ф.И.О. специалиста) на основании \_\_\_\_\_ действительного до \_\_\_\_\_.

4) Дата очередного технического осмотра \_\_\_\_\_

5) Место стоянки автобуса в нерабочее время \_\_\_\_\_  
меры, исключая несанкционированное использование \_\_\_\_\_

### 3. Сведения о владельце

Юридический адрес владельца \_\_\_\_\_

Фактический адрес владельца \_\_\_\_\_

Телефон ответственного лица \_\_\_\_\_

### 4. Сведения об организациях, осуществляющих перевозку детей специальным транспортным средством (автобусом)

Рекомендуемый список контактов организаций, осуществляющих перевозку детей специальным транспортным средством (автобусом).

### 5. Сведения о ведении журнала инструктажа